

# CAMINO DE SANTIAGO

2 AGOSTO



5 AGOSTO

**RAMOS**  
Correduria de Seguros s.a.

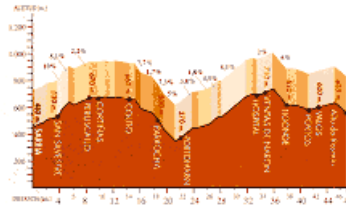
2004

EL CAMINO DE SANTIAGO  
ruta del camino francés





## 2ª etapa: SARRIA - PALAS DE REI



El Camino de Santiago deja atrás la montaña, si es que en Galicia se deja atrás alguna vez. Este tramo discurre fundamentalmente por la Vega del Sarria y el valle del Miño. Mil y una aldeas se suceden sin dar opción al peregrino a adivinar cuándo deja una o entra en otra. Las carballeiras y los castaños dejan paso a los campos de cultivo, a la vez que encontramos las primeras repoblaciones de coníferas.

A mitad de este recorrido encontraremos el nuevo Portomarín. El viejo queda, desde 1962, anegado bajo las aguas del embalse de Belesar. Antes de la inundación el Camino cruzaba el río Miño por un viejo puente de piedra que todavía asoma en épocas de sequía. Sobre el moderno poblado destaca la Iglesia de San Nicolás (siglo XII), que fue trasladada piedra a piedra desde su anterior emplazamiento.

Otro importante jalón jacobeo es el Monasterio de Vilar de Donas, templo románico y Monumento Nacional, ligeramente apartado de la ruta tradicional. Este monasterio fue lugar de enterramiento de los caballeros santiaguistas, y aún se conservan varios sepulcros de algunos de estos caballeros protectores del Camino.

### LUGARES DE INTERES HISTORICO-ARTISTICO:

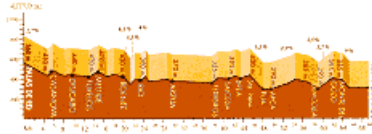
Portomarín, Vilar de Donas, Palas de Rei.

### REFUGIOS Y ALBERGUES:

[Barbadelo](#), [Ferreiros](#), [Portomarín](#), [Gonzar](#), [Ventas de Narón](#), [Ligonde](#), [Palas de Rei](#).

### 3ª etapa: PALAS DE REI - SANTIAGO

(dejamos 12 km. Para el día siguiente, a fin de llegar a Santiago antes de la Misa del Peregrino a las 12h)



Sin contar con grandes dificultades orográficas el Camino supera uno tras otro los pequeños valles que forman los ríos que descienden hacia el Tambre. Esta sucesión de subidas y bajadas, perpendiculares al gran valle central, endurecen este recorrido.

El paisaje por el que discurre este tramo de la ruta jacobea es verdaderamente laberíntico, sobre todo en su tramo coruñés. Las aldeas se multiplican entre las plantaciones de eucaliptos, a las que, ocasionalmente, le suceden los pequeños bosques caducifolios. A esto hay que añadir un trazado que, si bien ha sido recuperado en los últimos años, no evita que en ocasiones haya que estar cruzando a uno y otro lado la N-547 que une Lugo y Santiago.

La llegada al Monte del Gozo, desde el que ya se divisan las torres de la Catedral de Santiago da paso a un torrente de sensaciones que culminarán con la llegada a la Puerta Santa y el abrazo al Apóstol.

Recuperado el aliento, Santiago ofrece con creces al peregrino la recompensa a todos los esfuerzos realizados desde que saliera de aquel pequeño pueblecito francés, en la falda del Pirineo. Es el momento recoger la Compostela, certificación que da fé de que el peregrino ha realizado el Camino de Santiago, y acercarse a contemplar sin prisas la impresionante fachada del obradorio, tantas veces soñada...

#### LUGARES DE INTERES HISTORICO-ARTISTICO:

Melide, Sobrado (desviándose 15 km), Lavacolla, Santiago de Compostela

#### REFUGIOS Y ALBERGUES:


[Casanova](#), [Melide](#), [Ribadiso](#), Arzúa, [Santa Irene](#), [O Pino](#), Monte do Gozo, Santiago



## FOTOGRAFIAS DEL CAMINO



Las Pallozas de O Cebreiro



Detalle de la Iglesia de O Cebreiro



Hay que reponer fuerzas antes de la salida.



Detalles del camino y señalización



Todos en el camino nos conocian por los chalecos que Groupama nos cedió





El Monumento al peregrino



Vista desde el alto de Sarria



Una "copita" con Ana, nuestra encargada de "Intendencia y avituallamiento", sin ella el camino seria un verdadero calvario.





Aunque no lo parezca, eran bastante cómodas.....para los niños.



Detalle del paso de un arroyo (para los peques fue fácil)



Un descanso de los rezagados.....



Mucho ímpetu, pero el agua hasta el cuello.





Los rincones del camino, preciosos.



Para otros el camino es más duro, y hay quien va al agua

Al fin llegamos a la catedral



Un poco cansados.....



La vuelta la hicimos en tren, pero.....ya estamos listos para el año que viene 10